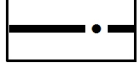
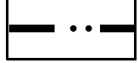



# GÖSTERİM


## İDARİ SINIRLAR


 İL SINIRI

 İLÇE SINIRI


## PLANLAMA SINIRLARI

 PLAN ONAMA SINIRI

 YENİDEN DÜZENLENECEK ALAN SINIRLARI

 SAĞLIKLAŞTIRILACAK ALAN SINIRLARI


## STATÜSÜ ÖZEL KANUNLARLA BELİRLENEN ALAN SINIRLARI


 TURİZM MERKEZİ SINIRLARI


## KONUT / YERLEŞME ALANLARI


### KENTSEL YERLEŞME ALANLARI


#### MEVCUT KONUT / YERLEŞME ALANLARI (BRÜT YOĞUNLUĞUNA GÖRE)


 DÜŞÜK YOĞUNLUKTA-1 (51-100 KİŞİ/HA)

 DÜŞÜK YOĞUNLUKTA-2 (101-150 KİŞİ/HA)


 ORTA YOĞUNLUKTA-1 (151-200 KİŞİ/HA)


 ORTA YOĞUNLUKTA-2 (201-250 KİŞİ/HA)


 ORTA YOĞUNLUKTA- (251-300 KİŞİ/HA)


 YÜKSEK YOĞUNLUKTA-1 (301-400 KİŞİ/HA)


#### GELİŞME KONUT / YERLEŞME ALANLARI (BRÜT YOĞUNLUĞUNA GÖRE)


 SEYREK YOĞUNLUKTA (50 KİŞİ/HA ALTINDA)

 DÜŞÜK YOĞUNLUKTA-1 (51-120 KİŞİ/HA)

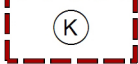
 ORTA YOĞUNLUKTA-1 (121-200 KİŞİ/HA)

 ORTA YOĞUNLUKTA-2 (201-250 KİŞİ/HA)

 YÜKSEK YOĞUNLUKTA-1 (251-300 KİŞİ/HA)


 YÜKSEK YOĞUNLUKTA-2 (301-350 KİŞİ/HA)


## KIRSAL NİTELİKLİ YERLEŞİM ALANLARI

 KIRSAL NİTELİKLİ YERLEŞME ALANLARI (DÜŞÜK YOĞUNLUKTA)


## KENTSEL ÇALIŞMA ALANLARI


 MERKEZİ İŞ ALANI


 TİCARET ALANLARI


 TİCARET-TURİZM-KONUT ALANLARI


 TOPLU İŞYERLERİ


 KONUT DIŞI KENTSEL ÇALIŞMA ALANLARI

 SANAYİ ALANLARI


 KÜÇÜK SANAYİ ALANLARI


 BELEDİYE HİZMET ALANLARI

 KAMU HİZMET ALANLARI

 ASKERİ ALANLAR

## TURİZM ALANLARI

 TURİZM ALANLARI

 GÜNÜBÜRLÜK TESİS ALANLARI

## SOSYAL ALTYAPI ALANLARI

 EĞİTİM ALANLARI

 YÜKSEKÖĞRETİM ALANLARI


 SAĞLIK ALANLARI

 SOSYAL ALTYAPI ALANLARI

 SPOR ALANLARI

## AÇIK VE YEŞİL ALANLAR

 PARK VE YEŞİL ALANLAR


 REKREASYON ALANLARI


 MEZARLIK ALANLARI

 KIYI - KUMSAL ALANLARI

## BUGÜNKÜ ARAZİ KULLANIMI DEVAM ETTİRİLEREK

### KORUNACAK ALANLAR

 ORMAN ALANLARI

 MERA ALANLARI


 TARIM ALANLARI

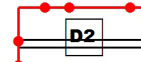
 TAŞLIK-KAYALIK ALANLAR

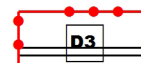
### SİT / KORUMA ALANLARI

 1. DERECE ARKEOLOJİK SİT ALANLARI

 3. DERECE ARKEOLOJİK SİT ALANLARI


 1. DERECE DOĞAL SİT ALANLARI

 2. DERECE DOĞAL SİT ALANLARI

 3. DERECE DOĞAL SİT ALANLARI


 KORUMA ALANLARI

GAZİPAŞA DENİZ KAPLUMBAĞALARI ÜREME VE KORUMA ALANI


 I. KORUMA BÖLGESİ


 II. KORUMA BÖLGESİ


 TAMPON BÖLGE


 ETKİ ALANI

### İÇME VE KULLANMA SUYU KORUMA ALANLARI

 İÇME VE KULLANMA SUYU MUTLAK KORUMA ALANI


 İÇME VE KULLANMA SUYU KISA MESAFELİ KORUMA ALANI

 İÇME VE KULLANMA SUYU ORTA MESAFELİ KORUMA ALANI


 HAVZA SINIRI

### SU YÜZEYLERİ

 GÖL-GÖLET-BARAJ GÖLÜ

 AKARSU-DERE-KANAL

### AFET


 AFETE MARUZ BÖLGELER


### ALTYAPI


#### ULAŞIM


#### KARAYOLLARI

 BİRİNCİ DERECE YOLLAR

 İKİNCİ DERECE YOLLAR

 ÜÇÜNCÜ DERECE YOLLAR

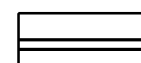
 DÖRDÜNCÜ DERECE YOLLAR

 TERMİNAL (OTOGAR) ALANLARI

 KAVŞAKLAR

#### HAVAYOLLARI


 GAZİPAŞA HAVALİMANI

 GAZİPAŞA HAVALİMANI MANİA HATTI

 GAZİPAŞA HAVALİMANI DOĞAL MANİA ALANI

### ENERJİ ÜRETİM, DAĞITIM VE DEPOLAMA


 ENERJİ ÜRETİM VE DEPOLAMA ALANLARI


 ENERJİ NAKİL / İLETİM HATLARI

 TEKNİK ALTYAPI ALANLARI

### SU, ATIKSU VE ATIK SİSTEMLERİ

 EVSEL KATI ATIK TESİSLERİ ALANI

 ATIKSU TESİSLERİ ALANI

 İÇME SUYU TESİSLERİ ALANI